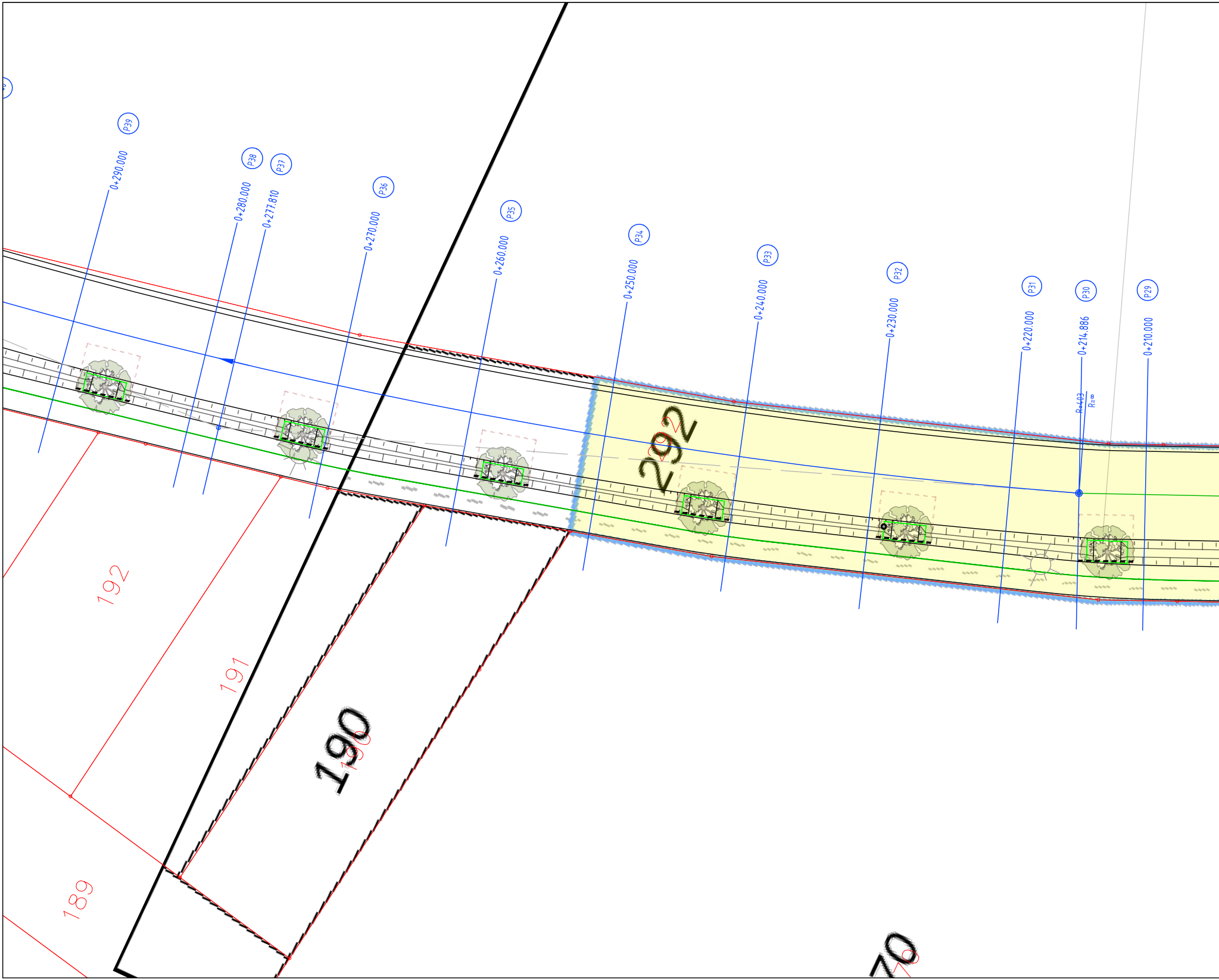
P39
0+290.000
P38
0+280.000
P37
0+277.810
P36
0+270.000
P35
0+260.000
P34
0+250.000
P33
0+240.000
P32
0+230.000
P31
0+220.000
P30
0+214.886
P29
0+210.000
R=403
R=∞
292
192
191
190
189
70

Plotdatum: 29.04.2026 Blattgröße: 1505x297

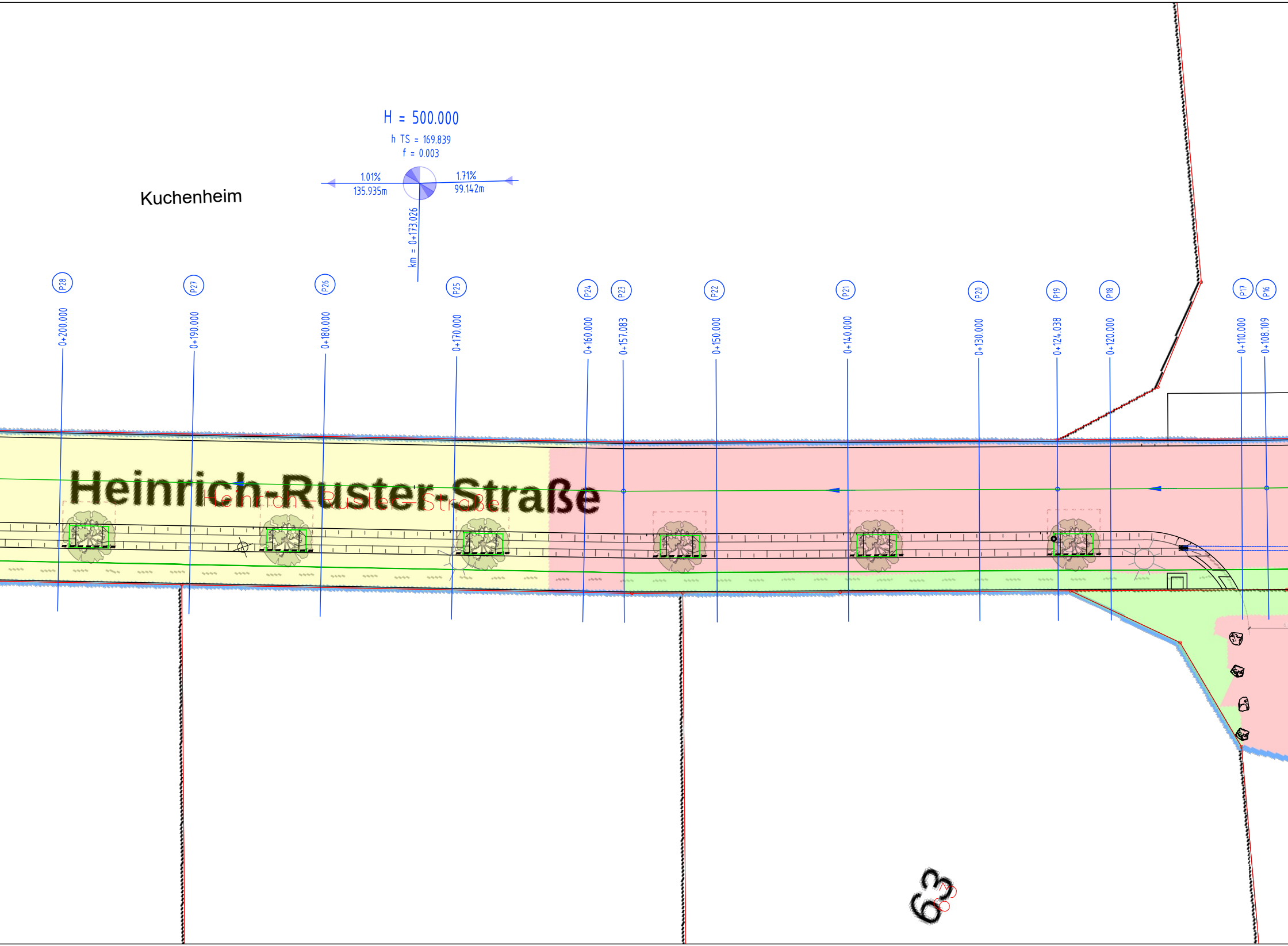
Kuchenheim
H = 500.000
h TS = 169.839
f = 0.003
1.01%
135.935m
1.71%
99.142m
km = 0+173.026
P28
0+200.000
P27
0+190.000
P26
0+180.000
P25
0+170.000
P24
0+160.000
P23
0+157.083
P22
0+150.000
P21
0+140.000
P20
0+130.000
P19
0+124.038
P18
0+120.000
P17
0+110.000
P16
0+108.109
Heinrich-Ruster-Straße
Heinrich-Ruster-Straße
63

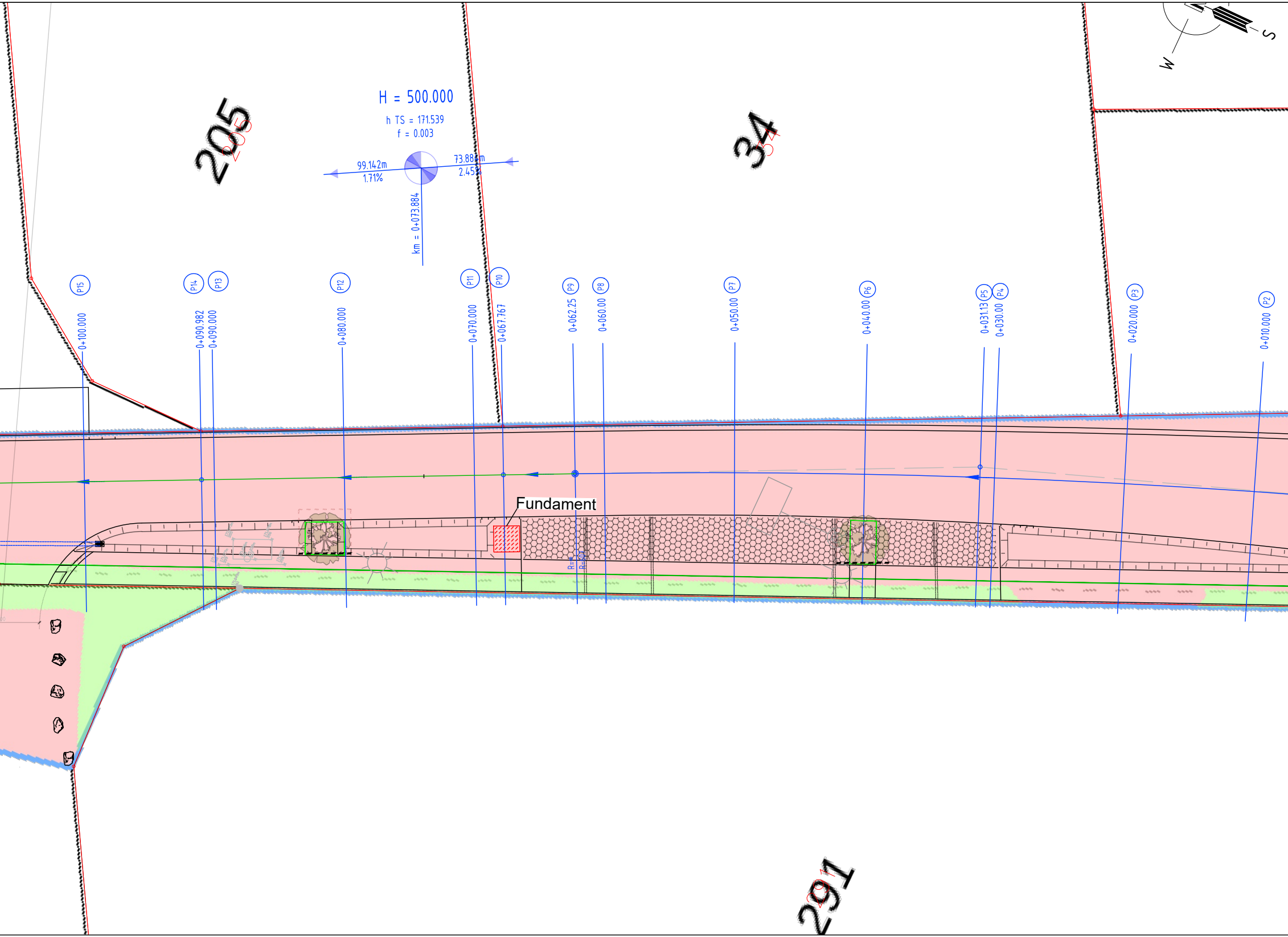
205
34
291
H = 500.000
h TS = 171.539
f = 0.003
99.142m
1.71%
73.884m
2.45%
km = 0+073.884
P15 0+100.000
P14 0+090.982
P13 0+090.000
P12 0+080.000
P11 0+070.000
P10 0+067.767
P9 0+062.25
P8 0+060.00
P7 0+050.00
P6 0+040.00
P5 0+031.13
P4 0+030.00
P3 0+020.000
P2 0+010.000
Fundament
W
S

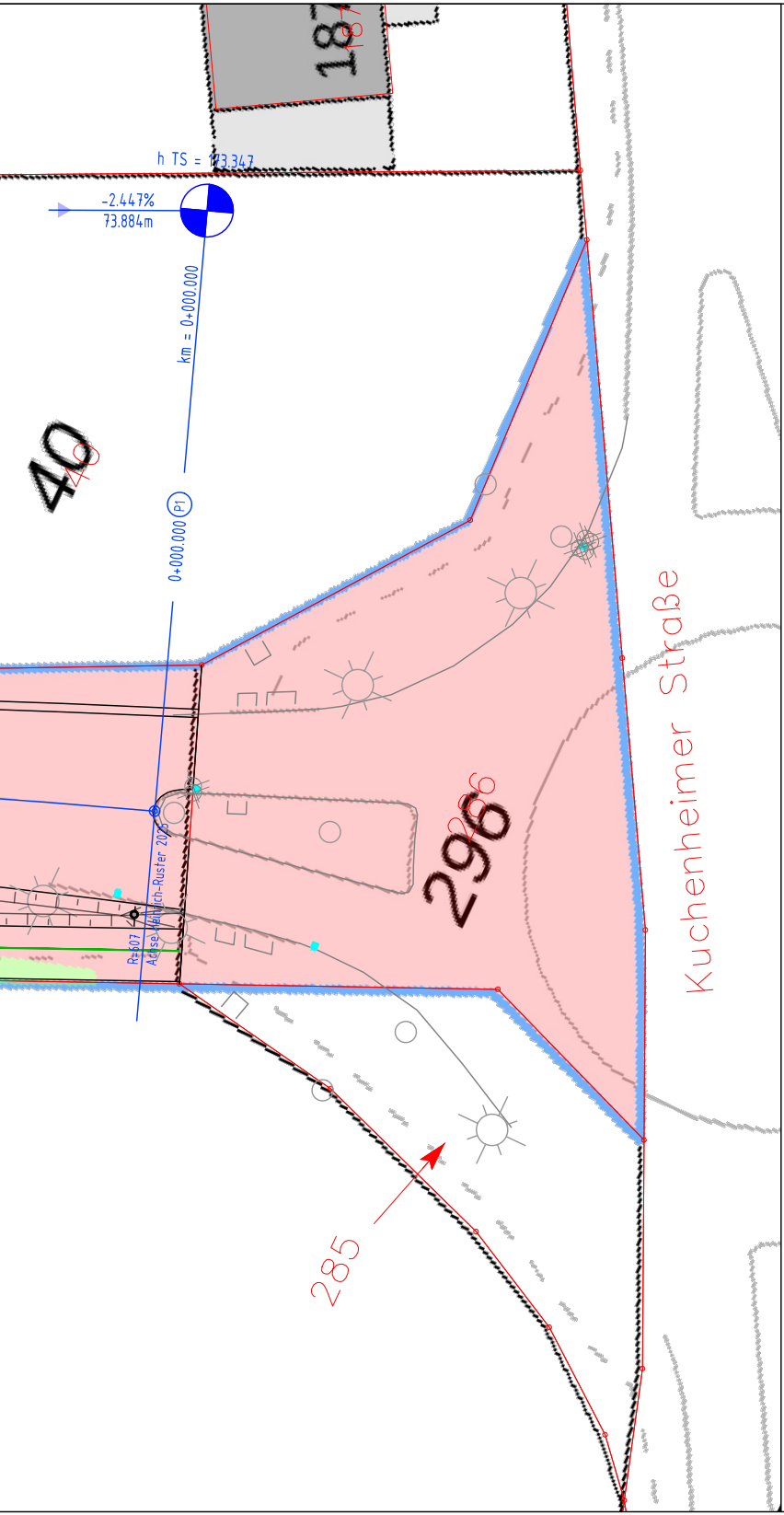
187
h TS = 173.347
-2.447%
73.884m
km = 0+000.000
40
0+000.000
P1
296
Kuchenheimer Straße
R=607
Achse Heinrich-Ruster 2025
285

Legende Vermessung

Strauch	Schacht	Gasschieber	Baum
Straßenablauf	Hydrant	Poller	Schild
Kanaldeckel	Wasserschieber	Beleuchtung	

Index	Art der Änderung	Datum	bearb.	gepr.

Bauherr

Stadt Euskirchen
Fachbereich 8: Tiefbau, Verkehr
An der Vogelrute 1
53879 Euskirchen

Projekt

Straßenausbau Heinrich-Ruster-Straße
1. Bauabschnitt
Station 0+000 bis Station 0+486.30

Darstellung

Ausführungsplanung Straßenbau

Lageplan Überlagerung KBD

Gemessen/Gefertigt	Gezeichnet	Geprüft	Maßstab	Zeichnungsname AN	Zeichnungsname AG
C.M.	M.R.	F.L.	1:250	319-s_AP_27_KBD	

Planverfasser:

Bauherr:

Im Auftrag

Euskirchen, den

R:\319-sk Heinrich-Ruster Straße _ Auf dem Acker\5.Planungsphasen\Lph.5 Ausführungsplanung (Aktuell)\Planung\319-sk AP_LP_29-04-2026.dwg