

-2422
278.473

50

100

135.078
278.473

250

250

200

200

150

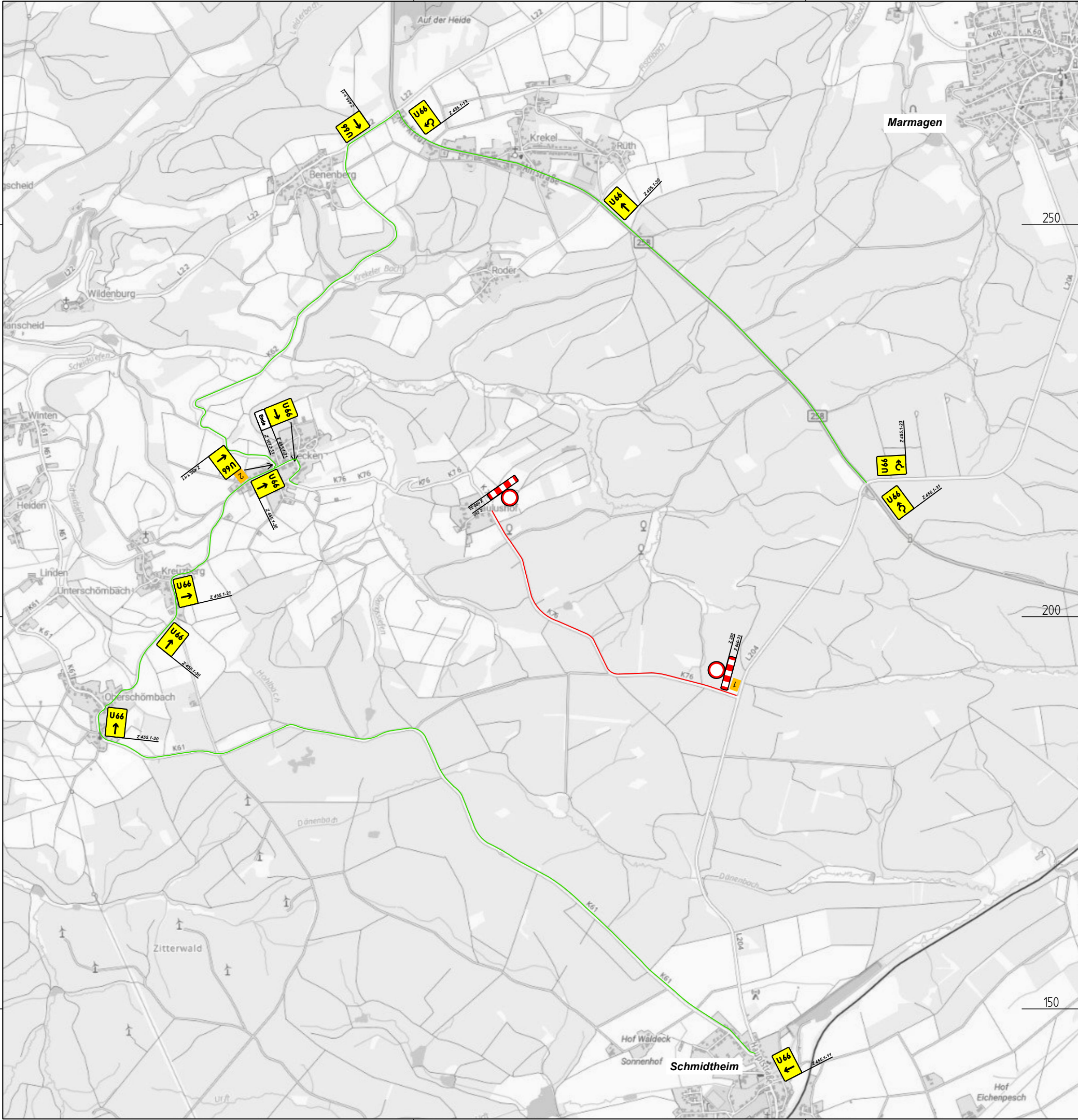
150

-2422
135.973

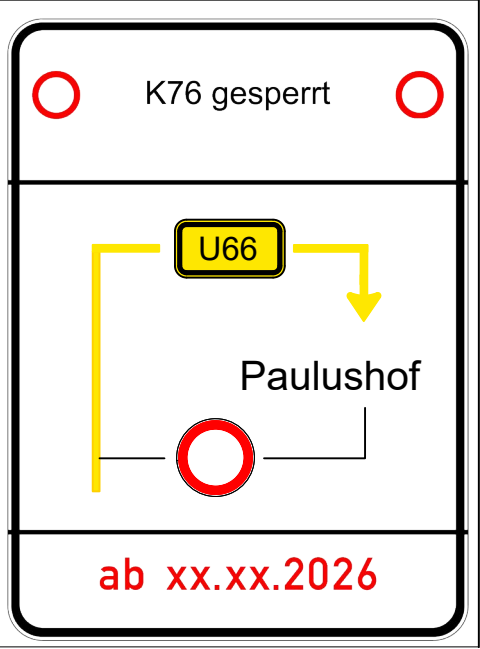
50

100

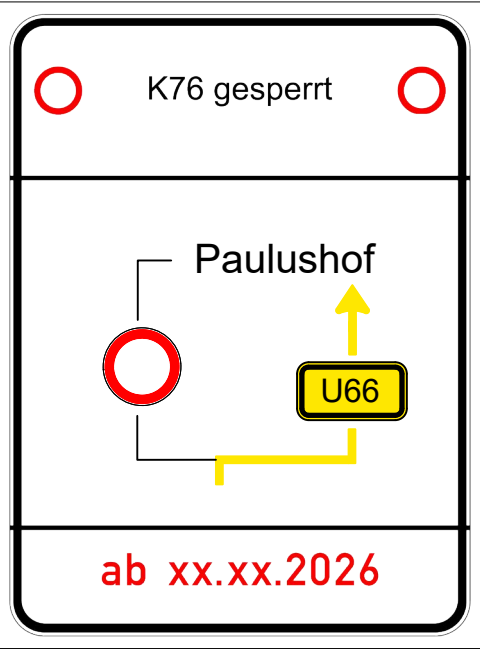
135.078
135.973



1



2



KREIS
EUSKIRCHEN

GB V / Abt.66 Verkehrsinfrastruktur,
Immobilien u. Abfallwirtschaft

Baumaßnahme

K 76 - Paulushof
südliche Sperrung

Blatt Nr.

1 von 2

Blattgröße

500 X 325

Ersetzt durch Blatt

Ersatz für Blatt

Umleitungsbeschilderung

	Datum	Name	Art der Änderung	Datum	Name
bearbeitet	04/2026	Bär			
gezeichnet	04/2026	Bär			
geprüft	04/2026	Theissen			

Grundplan hergestellt:

Ergänzungen:

Aufnahme:		Aufnahme:	
Feldvergleich:		Feldvergleich:	
Kartierung / CAD:		Kartierung / CAD:	

Aufgestellt:
Euskirchen, April 2026
Der Landrat
Im Auftrag

Gesehen:

(Mohr)