Schnitt A - A

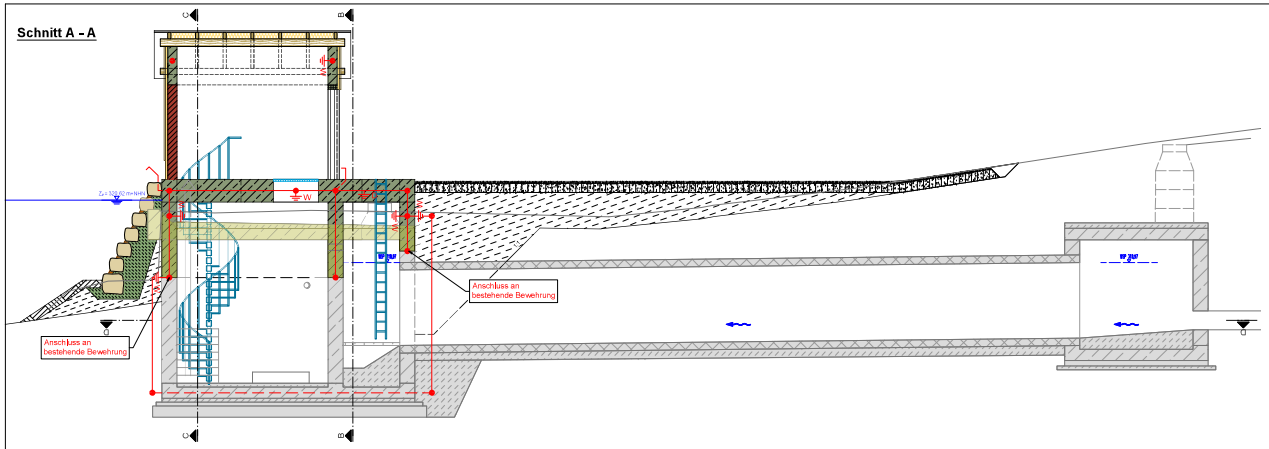

Schnitt B - B

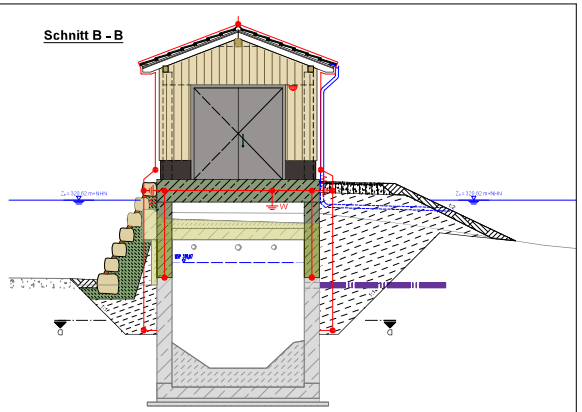

Maßstab: 1:50
0 0,5 1 2 3 4 5m

Legende:

- Blitzschutzleitung sichtbar
- Blitzschutzleitung unterirdisch verlegt
- Anschlussfahne (Edelstahl oder isoliert)
- B Erdungsfestpunkt mit Anschlussplatte - Boden
- W Erdungsfestpunkt mit Anschlussplatte - Wand
- D Erdungsfestpunkt mit Anschlussplatte - Decke
- Fangstange, Fangspitze und Fangpitze

Schnitt D - D, Pumpstation und Staukanal

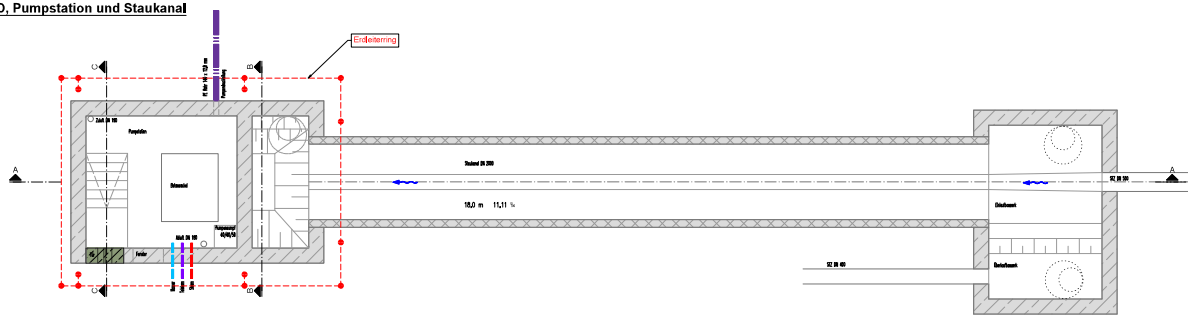

Schnitt C - C

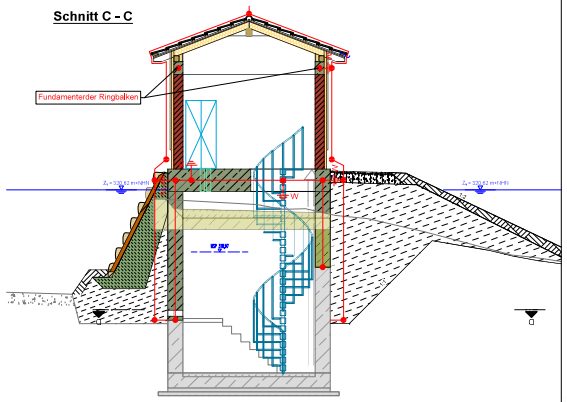

Draufsicht neue Deckenplatte

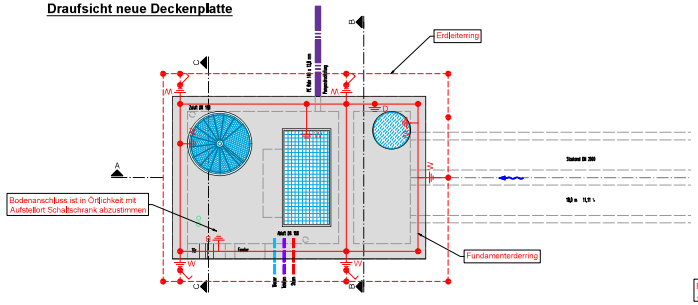

Grundriss neues Betriebsgebäude

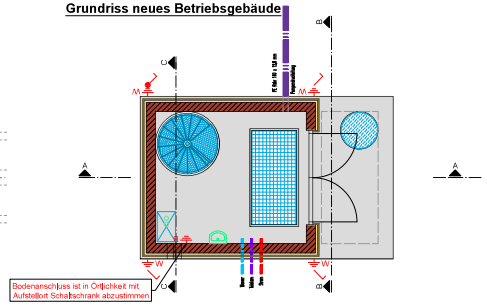

[redacted]

WVER
Wasserverband Eifel-Rur
Ausführungsplanung

AUFTRAGGEBER

Hochwasserschutz an der Vicht
Umbau RÜB Lambertzweg
Betriebsgebäude
Blitzschutzplan

PLANFERTIGUNG	DATUM	NAME		
gezeichnet	17.04.2020	Lau/Rhe	1:50	Ausführungsplanung
geprüft	17.04.2020	Cr		
GENEHMIGUNG			PROJEKTNR.	PLANUNGSSTAND
Genehmigungsvermerk	101145		ANLAGENTEIL ET 8799 / UTM 32N	ANLAGENKENNZ. DHHN 2016
UNTERSCHRIFT Aufstellungsbeh.			UNTERSCHRIFT Aufsichtsbehörde	02/02 - 00

Geodatendaten © NRW, www.geoportal.nrw

Layout-Info: Normierungs-Blattrahmen - mit Maßstab=Basis CAD Format: 1189 mm x 669 mm Fläche: 0,79 m²

N:\Akte\Hdrl-Ver\005_CADZ_Ausführungsplanung\WVER_SUM_Hdrl_PLAN_BW.dwg, 05.09.2024 - 13:37 h